

**ПАСПОРТ
ДОРОЖНОЙ БЕЗОПАСНОСТИ**

общеобразовательного учреждения «Основная общеобразовательная школа» пст. Русаново

«Согласовано»

Руководитель администрации

СП «Покча»



« 15 » января 2024г.

[Handwritten signature] /Пивченко А.Е./

(подпись)

(Ф.И.О.)

«Утверждаю»

Директор МОУ ООШ

пст. Русаново



2024г.

[Handwritten signature] /Макарова Г.С./

(подпись)

(Ф.И.О.)

«Согласовано»

Начальник ОГИБДД МО МВД

России по Троицко-Печорскому

району

« 15 » января 2024г.

[Handwritten signature] /Гергей Д.Л./

(подпись)

(Ф.И.О.)



Составлен по состоянию на «01» января 2024 г.

Общие сведения

Муниципальное общеобразовательное учреждение «Основная
(Наименование ОУ в соответствии с Уставом)
общеобразовательная школа» пст.Русаново

Тип ОУ общеобразовательное учреждение

Юридический адрес ОУ: 169440, Республика Коми, Троицко- Печорский район, пст.Русаново, ул.Школьная, д.16

Фактический адрес ОУ: 169440, Республика Коми, Троицко- Печорский район, пст.Русаново, ул.Школьная, д.16

Администрация ОУ:

Директор ОУ

Макарова Галина Сергеевна

(фамилия, имя, отчество)

88213895219

(телефон)

Заместитель директора по учебно-
воспитательной работе

Сердитова Ольга Геннадьевна

(фамилия, имя, отчество)

88213895219

(телефон)

Специалист муниципального
органа управления
образования

начальник Управления образования

(должность)

Петрушкина Марина Владимировна

(фамилия, имя, отчество)

88213891680

(телефон)

Сотрудник (-и)
Госавтоинспекции

начальник ОГИБДД

(должность)

Гергей Д.Л. телефон 97-1-50

(фамилия, имя, отчество)

(телефон)

Лицо, ответственное
за обеспечение безопасности
дорожного движения в МОУ ООШ пст.Русаново

заместитель директора по учебно- воспитательной
работе Сердитова О.Г. телефон 88213895219

Специалист

за мероприятия по профилактике
детского травматизма

главный специалист Управления образования

(должность)

Терновецкая В.И.

(фамилия, имя, отчество)

88213897196

(телефон)

Руководитель или ответственный
работник дорожно-эксплуатационной
организации, осуществляющей
содержание УДС*

(фамилия, имя, отчество)

(телефон)

Руководитель или ответственный
работник дорожно-эксплуатационной
организации, осуществляющей
содержание ТСОДД*

Сидорин И.В.

(фамилия, имя, отчество)

89129488773

(телефон)

Количество учащихся (воспитанников) 4 обучающихся

Наличие уголка по БДД имеется, в фойе школы

(если имеется, указать место расположения)

Наличие кабинета по БДД** нет

(если имеется, указать место расположения)

Наличие автогородка (площадки, мини-улицы) по БДД*** нет

Наличие автобуса в ОУ нет

(при наличии автобуса)

Режим работы образовательной организации (далее – ОО) с учетом сменности и внеурочной деятельности
С 9.00 по 16.00 (понедельник – пятница)

Телефоны оперативных служб:

пожарная служба пст.Русаново 95-2-52

администрация СП «Покча» 92-4-45

сектор по мобилизационной и специальной работе : заведующий Тюлькина Н.С. 91-1-76

оперативный дежурный 91-4- 08

дежурный МВД 97- 3- 05

отдел ГО и ЧС, заведующий Уляшев Р.Е. 91-1-64

станция скорой помощи пст.Русаново 95-2-16, пгт.Троицко- Печорск 97-3-01

МЧС 01

аварийно - спасательный отдел 89125590750

единый номер службы спасения 112

Содержание

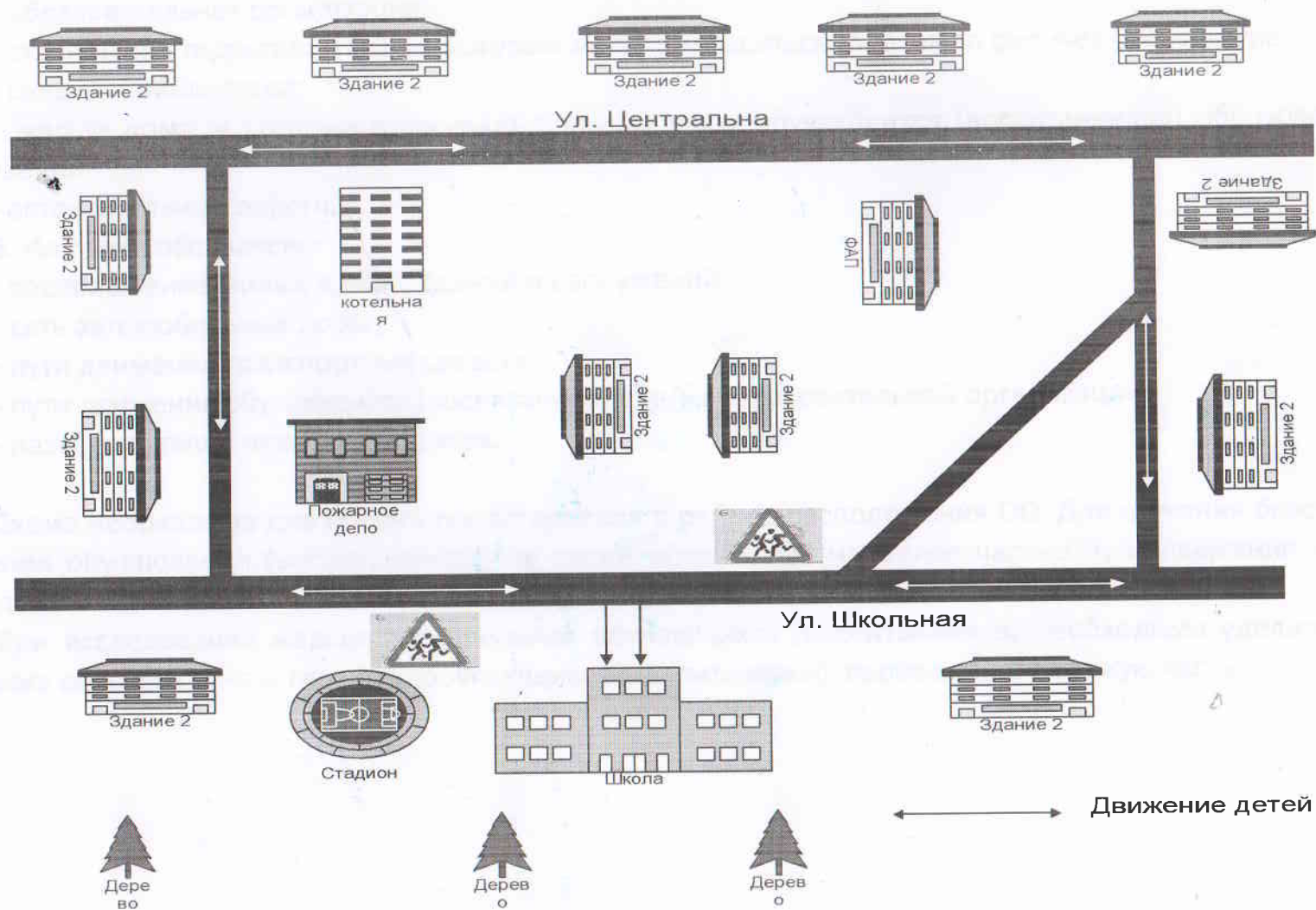
I. План-схемы ОО.

- 1) район расположения ОО, пути движения транспортных средств и обучающихся (воспитанников);
- 2) организация дорожного движения в непосредственной близости от образовательной организации с размещением соответствующих технических средств, маршруты движения обучающихся (воспитанников);
- 3) маршруты движения организованных групп обучающихся (воспитанников) от ОО к ФАП пст.Русаново, сельской библиотеке и ДК.

II. Приложения.

I. План-схемы ОО.

План-схема района расположения ОО,
пути движения транспортных средств и обучающихся (воспитанников)



План-схема района расположения ОО

1. Район расположения образовательной организации определяется группой жилых домов, зданий и улично-дорожной сетью, центром которого является непосредственно образовательная организация;
2. Территория, указанная в схеме, включает в себя:
 - образовательная организация;
 - стадион вне территории ОО, на котором могут проводиться занятия по физической культуре;
 - сельская библиотека;
 - жилые дома, в которых проживает большая часть обучающихся (воспитанников) образовательной организации
- автомобильные дороги.
3. На схеме обозначено:
 - расположение жилых домов, зданий и сооружений;
 - сеть автомобильных дорог;
 - пути движения транспортных средств;
 - пути движения обучающихся (воспитанников) в/из образовательной организации;
 - названия улиц и нумерация домов.

Схема необходима для общего представления о районе расположения ОО. Для изучения безопасности движения обучающихся (воспитанников) на схеме обозначены наиболее частые пути движения учащихся (воспитанников) от дома к ОО и обратно.

При исследовании маршрутов движения обучающихся (воспитанников) необходимо уделить особое внимание опасным зонам, где часто обучающиеся (воспитанники) пересекают проезжую часть.

Схема организации дорожного движения в непосредственной близости от образовательной организации, маршруты движения обучающихся (воспитанников)

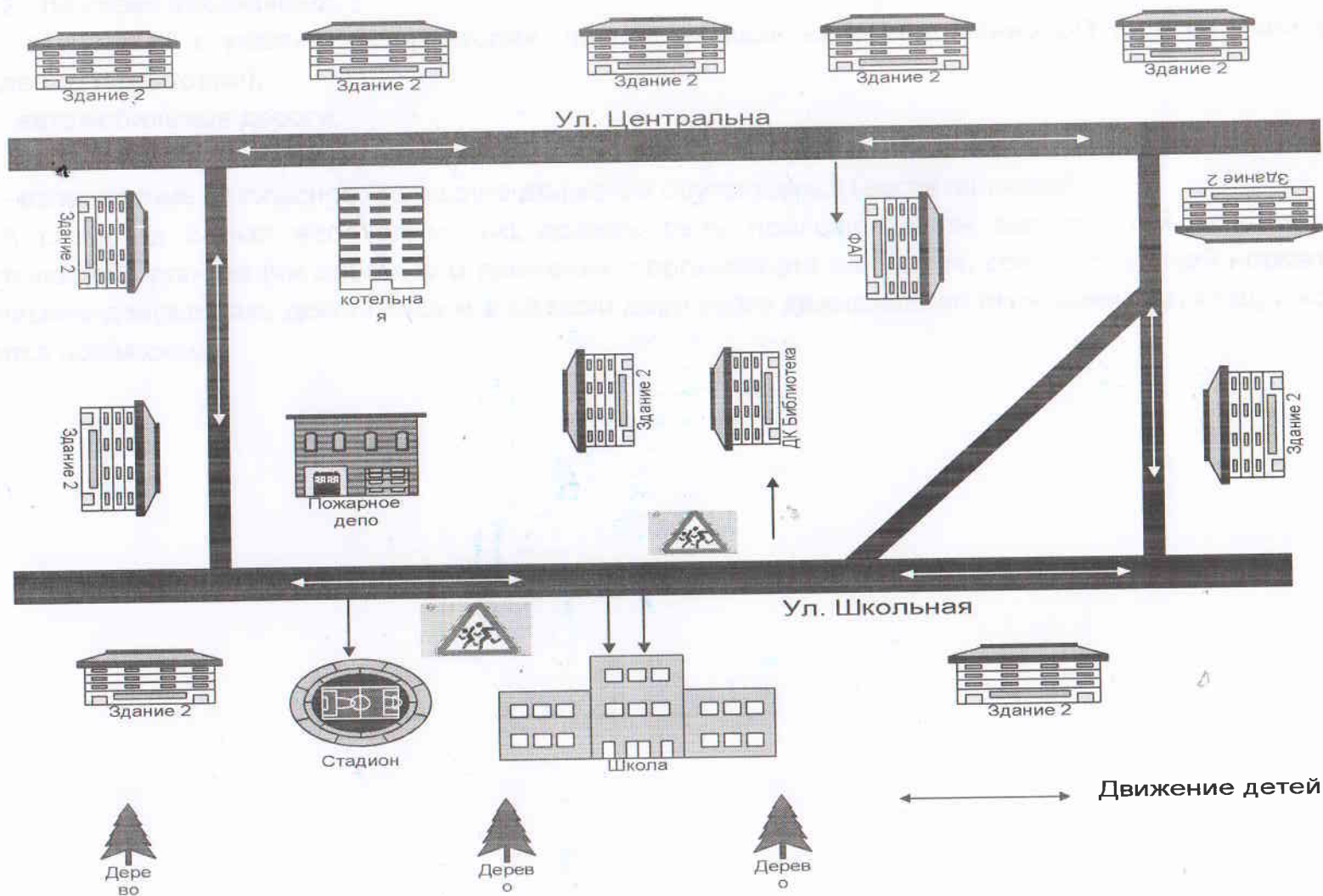


Схема организации дорожного движения в непосредственной близости от образовательной организации

1. Схема организации дорожного движения ограничена автомобильными дорогами, находящимися в непосредственной близости от образовательной организации;

2. На схеме обозначено:

- здание ОО с указанием территории, принадлежащей непосредственно ОО (при наличии указать ограждение территории);

- автомобильные дороги;

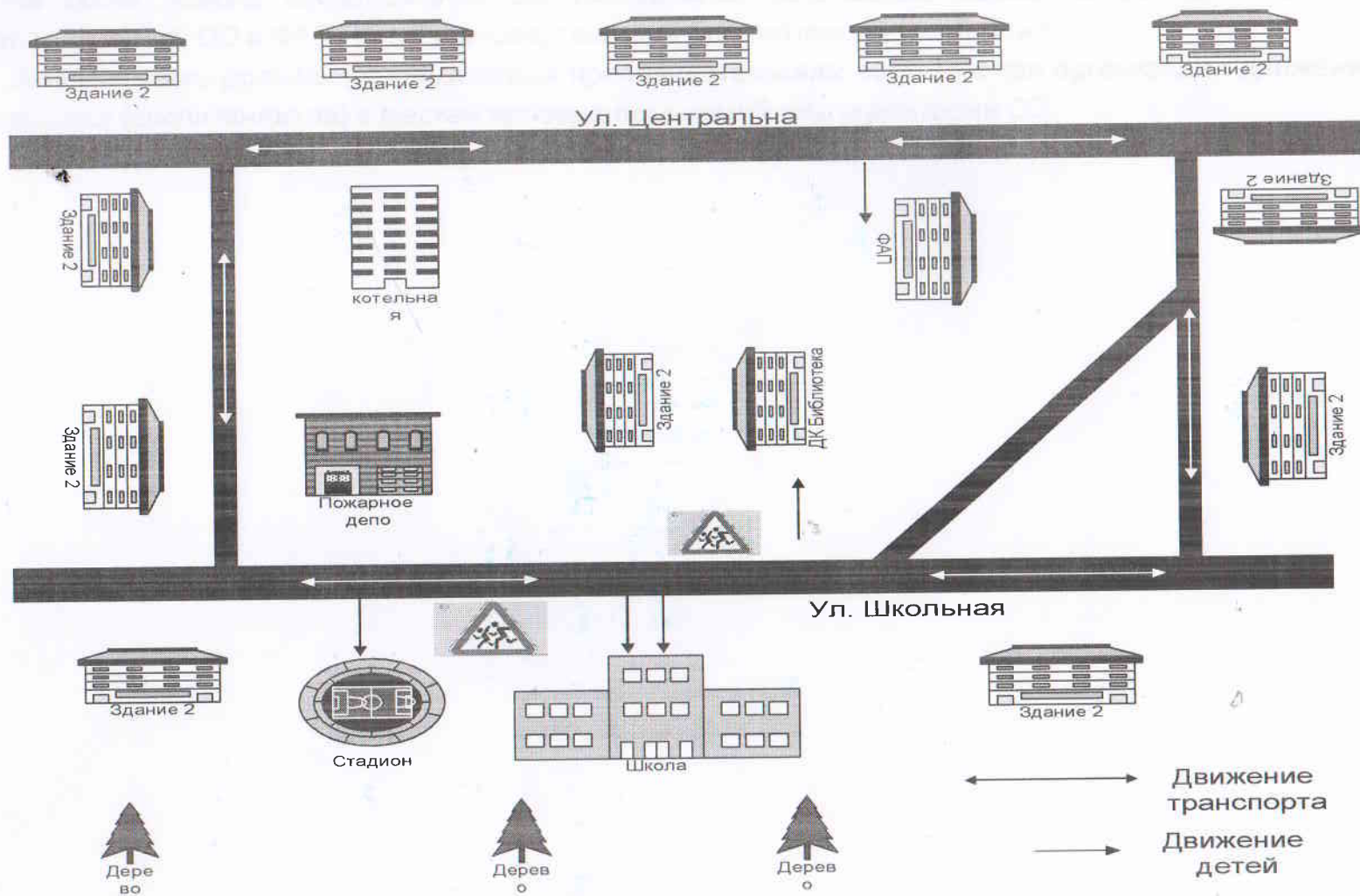
- направление движения транспортных средств по проезжей части;

- направление безопасного маршрута движения обучающихся (воспитанников).

К схеме (в случае необходимости) должен быть приложен план мероприятий по приведению существующей организации дорожного движения к организации движения, соответствующей нормативным техническим документам, действующим в области дорожного движения, по окончании реализации которого готовится новая схема.



Маршруты движения организованных групп обучающихся (воспитанников) от ОО к стадиону, ФАПу пст.Русаново, сельской библиотеке, ДК.



**Схема маршрутов движения организованных групп обучающихся (воспитанников) от ОО к стадиону,
ФАПу пст.Русаново, сельской библиотеке, ДК.**

На схеме района расположения ОО указываются безопасные маршруты движения обучающихся (воспитанников) от ОО к ФАПу пст. Русаново, сельской библиотеке, ДК и обратно.

Данные схемы должны использоваться преподавательским составом при организации движения групп обучающихся (воспитанников) к местам проведения занятий вне территории ОО.